



ประกาศผู้อำนวยการการเลือกตั้งประจำจังหวัดอุดรธานี  
เรื่อง รูปแบบการแบ่งเขตเลือกตั้งสมาชิกสภาเทศบาลตำบลเมืองเพีย  
อำเภอกุศจับ จังหวัดอุดรธานี

ด้วยผู้อำนวยการการเลือกตั้งประจำจังหวัดอุดรธานี ได้ดำเนินการแบ่งเขตเลือกตั้งสมาชิกสภาเทศบาลตำบลเมืองเพีย อำเภอกุศจับ จังหวัดอุดรธานี ตามมาตรา ๓๙ และมาตรา ๒๐ แห่งพระราชบัญญัติการเลือกตั้งสมาชิกสภาท้องถิ่นหรือผู้บริหารท้องถิ่น พ.ศ. ๒๕๖๒ ประกอบข้อ ๑๒ และข้อ ๑๓ ของระเบียบคณะกรรมการการเลือกตั้งว่าด้วยการเลือกตั้งสมาชิกสภาท้องถิ่นหรือผู้บริหารท้องถิ่น พ.ศ. ๒๕๖๒ แก้ไขเพิ่มเติมถึง (ฉบับที่ ๒) พ.ศ. ๒๕๖๓ จำนวน ๓ รูปแบบ ปรากฏตามรูปแบบการแบ่งเขตเลือกตั้งและแผนที่แสดงรายละเอียดแนบท้ายประกาศฉบับนี้

ประชาชนในเขตเลือกตั้งผู้ใดประสงค์จะแสดงความคิดเห็นและข้อเสนอแนะให้ทำความคิดเห็นและข้อเสนอแนะเป็นหนังสือส่งให้ผู้อำนวยการการเลือกตั้งประจำจังหวัดอุดรธานี ภายใน ๑๐ วัน นับตั้งแต่วันประกาศ ณ สำนักงานคณะกรรมการการเลือกตั้งประจำจังหวัดอุดรธานี ถนนรอบเมือง ตำบลหมากแข้ง อำเภอเมืองอุดรธานี จังหวัดอุดรธานี

จึงประกาศให้ทราบโดยทั่วกัน

ประกาศ ณ วันที่ ๑๙ กุมภาพันธ์ พ.ศ. ๒๕๖๓

(นายกิตติคุณ ศิริโยธา)

ผู้อำนวยการการเลือกตั้งประจำจังหวัดอุดรธานี

การแบ่งเขตเลือกตั้งสมาชิกสภาเทศบาลตำบลเมืองเพีย

๑. เทศบาลตำบลเมืองเพีย อำเภอภูจุกชัย รูปแบบที่ ๑

เขตเลือกตั้งที่	จำนวนสมาชิก	ท้องที่ที่ประกอบเป็นเขตเลือกตั้ง
๑	๖	๑. หมู่ที่ ๑ บ้านเพีย ตำบลเมืองเพีย อำเภอภูจุกชัย (เฉพาะในเขตเทศบาล) ๒. หมู่ที่ ๒ บ้านหัวขัว ตำบลเมืองเพีย อำเภอภูจุกชัย (เฉพาะในเขตเทศบาล) ๓. หมู่ที่ ๖ บ้านข่า ตำบลเมืองเพีย อำเภอภูจุกชัย ๔. หมู่ที่ ๗ บ้านหัวขัวน้อย ตำบลเมืองเพีย อำเภอภูจุกชัย (เฉพาะในเขตเทศบาล) ๕. หมู่ที่ ๘ บ้านโนนเมือง ตำบลเมืองเพีย อำเภอภูจุกชัย (เฉพาะในเขตเทศบาล) ๖. หมู่ที่ ๙ บ้านโนนสำราญ ตำบลเมืองเพีย อำเภอภูจุกชัย (เฉพาะในเขตเทศบาล) ๗. หมู่ที่ ๑๐ บ้านศรีวิไล ตำบลเมืองเพีย อำเภอภูจุกชัย ๘. หมู่ที่ ๑๒ บ้านคำเจริญ ตำบลเมืองเพีย อำเภอภูจุกชัย (แบ่งแยกหมู่บ้าน) จุดเริ่มต้นหลักหมุดที่ ๑๘ ตามเส้นทางถนนคำเจริญ-โคกสะอาดฝั่งขวา ไปทางทิศตะวันตก ถึงต้นขอยลือพัฒนา ตรงตามขอยลือพัฒนาไปจนถึงขอยวรรณสน เลี้ยวขวาไปทางทิศเหนือจนสุดขอย ตัดตรงไปทางทิศตะวันตกถึงกลางขอยสุขสบาย ตรงไปตามขอยสุขสบายทางทิศตะวันตกจนถึงถนนหน้าวัดป่าคำเจริญเลี้ยวขวาไปทางทิศเหนือจนถึงถนนคำเจริญ-ดงเค็ง เลียบไปตามถนนคำเจริญ- ดงเค็งตลอดสายฝั่งขวา จนถึงจุดเชื่อมต่อเทศบาลตำบลภูจุกชัย บริเวณสะพานข้ามห้วยเชียง (เขตที่ ๑ ด้านขวามือ)
๒	๖	๑. หมู่ที่ ๔ บ้านดงน้อย ตำบลเมืองเพีย อำเภอภูจุกชัย ๒. หมู่ที่ ๕ บ้านโสกแก ตำบลเมืองเพีย อำเภอภูจุกชัย ๓. หมู่ที่ ๑๑ บ้านดงเค็ง ตำบลเมืองเพีย อำเภอภูจุกชัย (เฉพาะในเขตเทศบาล) ๔. หมู่ที่ ๑๒ บ้านคำเจริญ ตำบลเมืองเพีย อำเภอภูจุกชัย (แบ่งแยกหมู่บ้าน) จุดเริ่มต้นหลักหมุดที่ ๑๘ ตามเส้นทางถนนคำเจริญ-โคกสะอาดฝั่งซ้าย ไปทางทิศตะวันตก ถึงต้นขอยลือพัฒนา ตรงตามขอยลือพัฒนาไปจนถึงขอยวรรณสน เลี้ยวขวาไปทางทิศเหนือจนสุดขอย ตัดตรงไปทางทิศตะวันตกถึงกลางขอยสุขสบาย ตรงไปตามขอยสุขสบายทางทิศตะวันตกจนถึงถนนหน้าวัดป่าคำเจริญเลี้ยวขวาไปทางทิศเหนือจนถึงถนนคำเจริญ-ดงเค็ง เลียบไปตามถนนคำเจริญ - ดงเค็งตลอดสายฝั่งซ้าย จนถึงจุดเชื่อมต่อเทศบาลตำบลภูจุกชัย บริเวณสะพานข้ามห้วยเชียง (เขตที่ ๒ ด้านซ้ายมือ)

๑. เทศบาลตำบลเมืองเพีย อำเภอภูจุกชัย รูปแบบที่ ๒

เขตเลือกตั้งที่	จำนวนสมาชิก	ท้องที่ที่ประกอบเป็นเขตเลือกตั้ง
๑	๖	๑. หมู่ที่ ๑ บ้านเพีย ตำบลเมืองเพีย อำเภอภูจุกชัย (เฉพาะในเขตเทศบาล) ๒. หมู่ที่ ๒ บ้านหัวขัว ตำบลเมืองเพีย อำเภอภูจุกชัย (เฉพาะในเขตเทศบาล) ๓. หมู่ที่ ๖ บ้านข่า ตำบลเมืองเพีย อำเภอภูจุกชัย ๔. หมู่ที่ ๗ บ้านหัวขัวน้อย ตำบลเมืองเพีย อำเภอภูจุกชัย (เฉพาะในเขตเทศบาล) ๕. หมู่ที่ ๘ บ้านโนนเมือง ตำบลเมืองเพีย อำเภอภูจุกชัย (เฉพาะในเขตเทศบาล) ๖. หมู่ที่ ๙ บ้านโนนสำราญ ตำบลเมืองเพีย อำเภอภูจุกชัย (เฉพาะในเขตเทศบาล) ๗. หมู่ที่ ๑๐ บ้านศรีวิไล ตำบลเมืองเพีย อำเภอภูจุกชัย ๘. หมู่ที่ ๑๒ บ้านคำเจริญ ตำบลเมืองเพีย อำเภอภูจุกชัย (แบ่งแยกหมู่บ้าน) จุดเริ่มต้นหลักหมุดที่ ๑๘ ตามเส้นทางถนนคำเจริญ-โคกสะอาดฝั่งขวา ไปทางทิศตะวันตก ถึงต้นขอยลือพัฒนา ตรงตามขอยลือพัฒนาไปจนถึงขอยสุขสบาย เลี้ยวขวาไปทางทิศเหนือถึงถนนหน้าวัดป่าคำเจริญ เลี้ยวขวาไปทางทิศเหนือจนถึงถนนคำเจริญ-ดงเค็ง เลียบไปตามถนนคำเจริญ-ดงเค็งตลอดสายฝั่งขวา จนถึงจุดเชื่อมต่อเทศบาลตำบลภูจุกชัย บริเวณสะพานข้ามห้วยเชียง (เขตที่ ๑ ด้านขวามือ)



เขตเลือกตั้งที่	จำนวนสมาชิก	ท้องที่ที่ประกอบเป็นเขตเลือกตั้ง
๒	๒	<p>๑. หมู่ที่ ๕ บ้านดงน้อย ตำบลเมืองเพีย อำเภอกุดจับ</p> <p>๒. หมู่ที่ ๕ บ้านโสกแก ตำบลเมืองเพีย อำเภอกุดจับ</p> <p>๓. หมู่ที่ ๑๑ บ้านดงเค็ง ตำบลเมืองเพีย อำเภอกุดจับ (เฉพาะในเขตเทศบาล)</p> <p>๔. หมู่ที่ ๑๒ บ้านคำเจริญ ตำบลเมืองเพีย อำเภอกุดจับ (แบ่งแยกหมู่บ้าน)</p> <p>จุดเริ่มต้นหลักหมุดที่ ๑๘ ตามเส้นทางถนนคำเจริญ โคกสะอาดฝั่งซ้าย ไปทางทิศตะวันตก ถึงต้นขอยลือพัฒนา ตรงตามขอยลือพัฒนาไปจนถึงขอยสุขสบาย เลี้ยวขวาไปทางทิศเหนือถึงถนนหน้าวัดป่าคำเจริญ เลี้ยวขวาไปทางทิศเหนือจนถึงถนนคำเจริญ-ดงเค็ง เลียบไปตามถนนคำเจริญ-ดงเค็งตลอดสายฝั่งซ้าย จนถึงจุดเชื่อมต่อเทศบาลตำบลกุดจับ บริเวณสะพานข้ามห้วยเชียง (เขตที่ ๒ ด้านซ้ายมือ)</p>

๑. เทศบาลตำบลเมืองเพีย อำเภอกุดจับ รูปแบบที่ ๓

เขตเลือกตั้งที่	จำนวนสมาชิก	ท้องที่ที่ประกอบเป็นเขตเลือกตั้ง
๑	๒	<p>๑. หมู่ที่ ๑ บ้านเพีย ตำบลเมืองเพีย อำเภอกุดจับ (เฉพาะในเขตเทศบาล)</p> <p>๒. หมู่ที่ ๒ บ้านหัวขัว ตำบลเมืองเพีย อำเภอกุดจับ (เฉพาะในเขตเทศบาล)</p> <p>๓. หมู่ที่ ๖ บ้านข่า ตำบลเมืองเพีย อำเภอกุดจับ</p> <p>๔. หมู่ที่ ๗ บ้านหัวขัวน้อย ตำบลเมืองเพีย อำเภอกุดจับ (เฉพาะในเขตเทศบาล)</p> <p>๕. หมู่ที่ ๘ บ้านโนนเมือง ตำบลเมืองเพีย อำเภอกุดจับ (เฉพาะในเขตเทศบาล)</p> <p>๖. หมู่ที่ ๙ บ้านโนนสำราญ ตำบลเมืองเพีย อำเภอกุดจับ (เฉพาะในเขตเทศบาล)</p> <p>๗. หมู่ที่ ๑๐ บ้านศรีวิไล ตำบลเมืองเพีย อำเภอกุดจับ</p> <p>๘. หมู่ที่ ๑๒ บ้านคำเจริญ ตำบลเมืองเพีย อำเภอกุดจับ (แบ่งแยกหมู่บ้าน)</p> <p>จุดเริ่มต้นหลักหมุดที่ ๑๘ ตามเส้นทางถนนคำเจริญ โคกสะอาดฝั่งขวา ไปทางทิศตะวันตก ถึงต้นขอยลือพัฒนา ตรงตามขอยลือพัฒนาไปจนถึง ถนนหน้าวัดป่าคำเจริญ เลี้ยวขวา ไปทางทิศเหนือจนถึงถนนคำเจริญ-ดงเค็ง เลียบไปตามถนนคำเจริญ-ดงเค็งตลอดสายฝั่งขวา จนถึงจุดเชื่อมต่อเทศบาลตำบลกุดจับ บริเวณสะพานข้ามห้วยเชียง (เขตที่ ๑ ด้านขวามือ)</p>

เขตเลือกตั้งที่	จำนวนสมาชิก	ท้องที่ที่ประกอบเป็นเขตเลือกตั้ง
๖	๖	๑. หมู่ที่ ๔ บ้านตงน้อย ตำบลเมืองเพีย อำเภอภูดง ๒. หมู่ที่ ๕ บ้านโสกแก ตำบลเมืองเพีย อำเภอภูดง ๓. หมู่ที่ ๑๑ บ้านดงเค็ง ตำบลเมืองเพีย อำเภอภูดง (เฉพาะในเขตเทศบาล) ๔. หมู่ที่ ๑๒ บ้านคำเจริญ ตำบลเมืองเพีย อำเภอภูดง (แบ่งแยกหมู่บ้าน) จุดเริ่มต้นหลักหมุดที่ ๑๘ ตามเส้นทางถนนคำเจริญ-โคกสะอาดฝั่งซ้าย ไปทางทิศตะวันตก ถึงต้นซอยพัฒนา ตรงตามซอยพัฒนาไปจนถึง ถนนหน้าวัดป่าคำเจริญ เลี้ยวขวา ไปทางทิศเหนือจนถึงถนนคำเจริญ-ดงเค็งเลียบไปตามถนนคำเจริญ-ดงเค็งตลอดสายฝั่งซ้าย จนถึงจุดเชื่อมต่อเทศบาลตำบลภูดง บริเวณสะพานข้ามห้วยเชียง (เขตที่ ๒ ด้านซ้ายมือ)

ประกาศ ณ วันที่ ๑๕ กุมภาพันธ์ พ.ศ. ๒๕๖๓



(นายกิตติคุณ ศิริโยธา)

ผู้อำนวยการการเลือกตั้งประจำจังหวัดอุดรธานี



ที่ สต (อด) ๐๐๐๒ / ๑๑๕

สำนักงานคณะกรรมการการเลือกตั้ง  
ประจำจังหวัดอุดรธานี  
เลขที่ ๕๕/๕๕ หมู่ที่ ๕ (บ้านดงอุดม)  
ถนนรอบเมือง ตำบลหมากแข้ง  
อำเภอเมืองอุดรธานี อด ๔๑๐๐๐

๑๙ กุมภาพันธ์ ๒๕๖๓

เรื่อง การประกาศรูปแบบการแบ่งเขตเลือกตั้งสมาชิกสภาเทศบาลตำบลเมืองเพีย

เรียน นายกเทศมนตรีตำบลเมืองเพีย

สิ่งที่ส่งมาด้วย	๑. สำเนาประกาศรูปแบบการแบ่งเขตเลือกตั้ง	จำนวน ๑ ฉบับ
	๒. รูปแบบการแบ่งเขตเลือกตั้ง	จำนวน ๓ แผ่น
	๓. แผนที่รูปแบบการแบ่งเขตเลือกตั้ง	จำนวน ๓ แผ่น

ด้วยผู้อำนวยการการเลือกตั้งประจำจังหวัดอุดรธานี ได้ประกาศรูปแบบการแบ่งเขตเลือกตั้งสมาชิกสภาเทศบาลตำบลเมืองเพีย อำเภอภูดง จำนวน ๓ รูปแบบ รายละเอียดปรากฏตามสิ่งที่ส่งมาด้วย ๑-๓

สำนักงานคณะกรรมการการเลือกตั้งประจำจังหวัดอุดรธานี จึงขอความอนุเคราะห์ได้ปิดประกาศรูปแบบการเขตเลือกตั้งดังกล่าวไว้ ณ สำนักงานเทศบาลตำบลเมืองเพีย ที่ว่าการอำเภอภูดง และสถานที่ที่เห็นสมควร รวมทั้งประชาสัมพันธ์ให้ประชาชนทราบทางสื่อชนิดต่าง ๆ ตามที่เห็นสมควร

ทั้งนี้ เมื่อได้ปิดประกาศเรียบร้อยแล้ว ให้รายงานสำนักงานคณะกรรมการการเลือกตั้งประจำจังหวัดอุดรธานีโดยเร็ว

จึงเรียนมาเพื่อโปรดพิจารณา และขอขอบคุณมา ณ โอกาสนี้

ขอแสดงความนับถือ

(นายกิตติคุณ ศิริโยธา)

ผู้อำนวยการสำนักงานคณะกรรมการการเลือกตั้ง  
ประจำจังหวัดอุดรธานี

กลุ่มงานจัดการเลือกตั้งและการมีส่วนร่วม

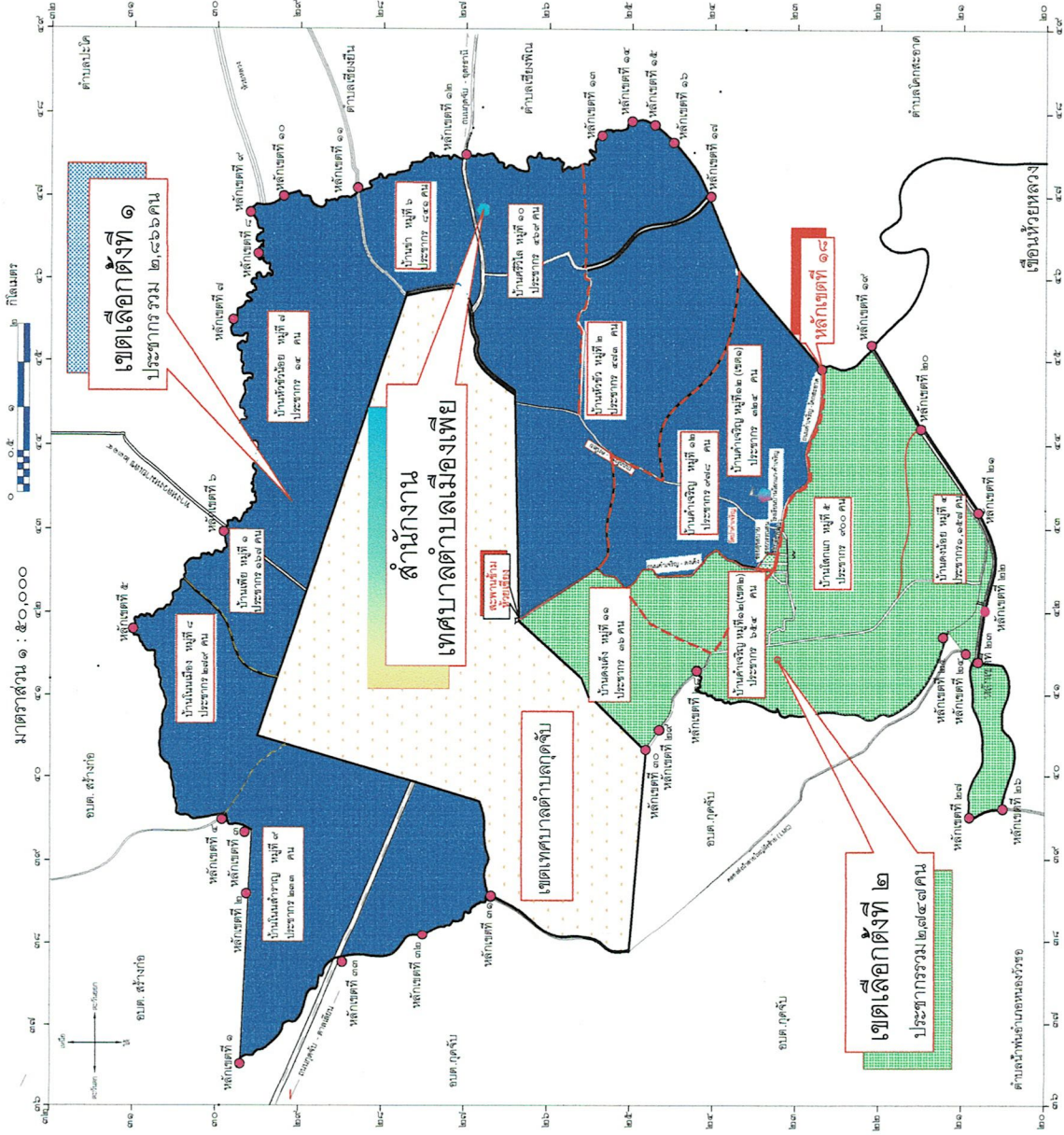
โทร. ๐ ๔๒๒๑ ๑๑๑๖-๗

โทรสาร ๐ ๔๒๒๑ ๑๑๑๗-๘



แผนที่การแบ่งเขตเลือกตั้ง เทศบาลตำบลเมืองเพีย  
อำเภออุตุ จังหวัดอุดรธานี

แผนที่ ๑



เขตเลือกตั้งที่ ๑

จำนวนผู้มีสิทธิเลือกตั้งที่ ๑				หมายเหตุ
ลำดับที่	หมู่ที่	บ้าน	จำนวนประชากร	
		รวม	รวม	
๑	๐	เมืองเพีย	๖๖	
๒	๑	บ้านเพีย	๑๖๗	
๓	๒	บ้านหัวขัว	๔๗๓	
๔	๖	บ้านธา	๙๔๑	
๕	๗	บ้านหัวขัวน้อย	๑๔	
๖	๘	บ้านเนินเมือง	๒๗๙	
๗	๙	บ้านเนินสำภู	๒๓๓	
๘	๑๐	บ้านศรีไค	๔๖๙	
๙	๑๒	บ้านคำเจริญ	๓๒๔	
	รวม		๒,๙๖๖	

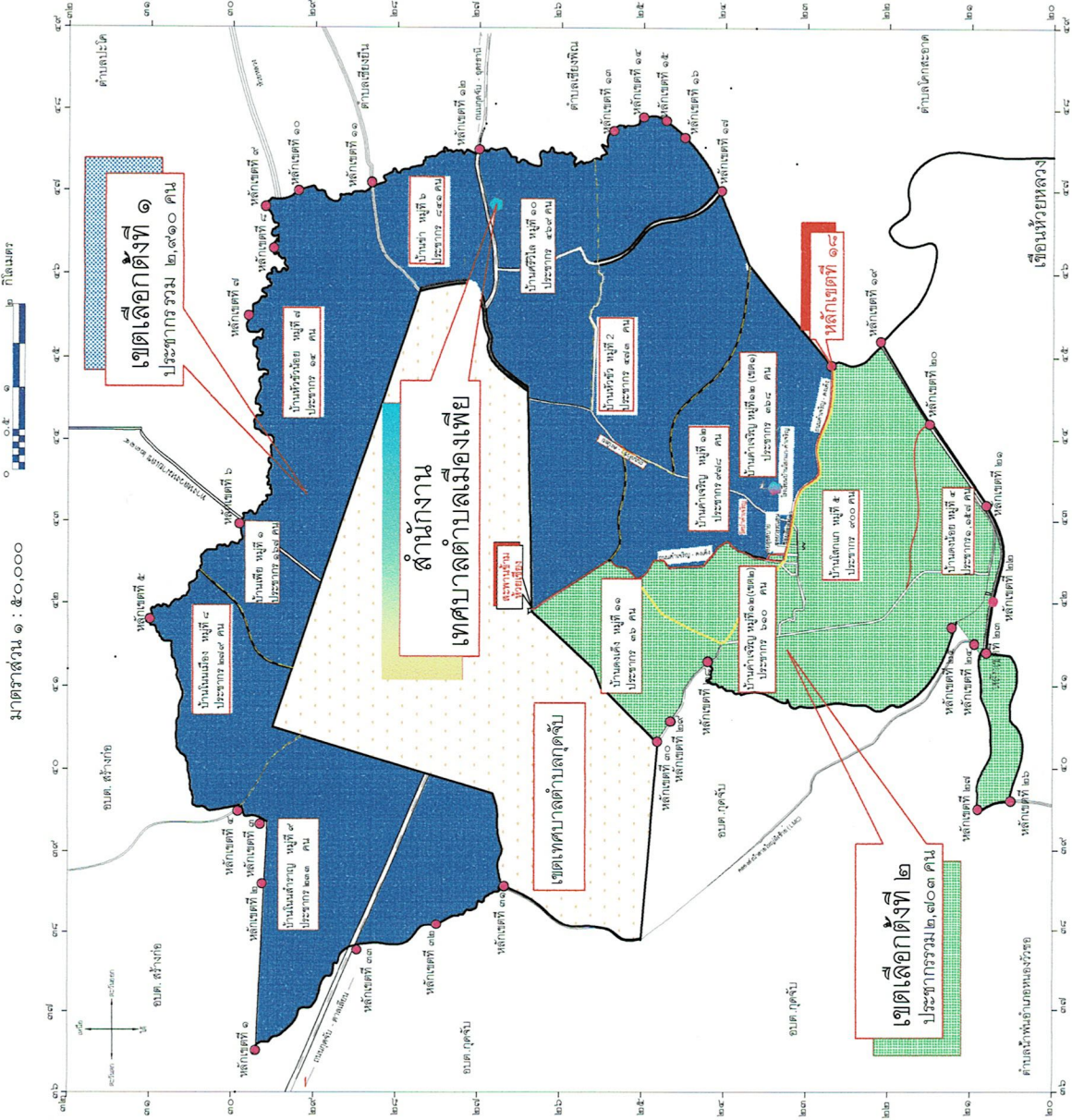
เขตเลือกตั้งที่ ๒

จำนวนผู้มีสิทธิเลือกตั้งที่ ๒				หมายเหตุ
ลำดับที่	หมู่ที่	บ้าน	จำนวนประชากร	
		รวม	รวม	
๑	๔	บ้านดงน้อย	๑,๑๕๗	
๒	๕	บ้านโศกแก	๙๐๐	
๓	๑๑	บ้านดงคัง	๓๖	
๔	๑๒	บ้านคำเจริญ	๖๕๔	
	รวม		๒,๗๔๗	



แผนการแบ่งเขตเลือกตั้ง เทศบาลตำบลเมืองเพีย  
อำเภออุตุ จังหวัดอุดรธานี

แผนที่ ๒



เขตเลือกตั้งที่ ๑

ลำดับที่	หมู่ที่	บ้าน	จำนวนผู้มีสิทธิเลือกตั้งที่ ๑		หมายเหตุ
			บ้าน	รวม	
๑	๐	เมืองเพีย	๖๖	๖๖	
๒	๑	บ้านเพีย	๑๖๗	๑๖๗	
๓	๒	บ้านหัวขัว	๔๗๓	๔๗๓	
๔	๖	บ้านป่า	๕๔๑	๕๔๑	
๕	๗	บ้านหัวขัวน้อย	๑๔	๑๔	
๖	๘	บ้านโนนเมือง	๒๗๙	๒๗๙	
๗	๙	บ้านโนนสำราญ	๒๓๓	๒๓๓	
๘	๑๐	บ้านศรีวิไล	๔๖๙	๔๖๙	
๙	๑๒	บ้านคำเจริญ	๓๖๘	๓๖๘	
		รวม		๒,๙๑๐	

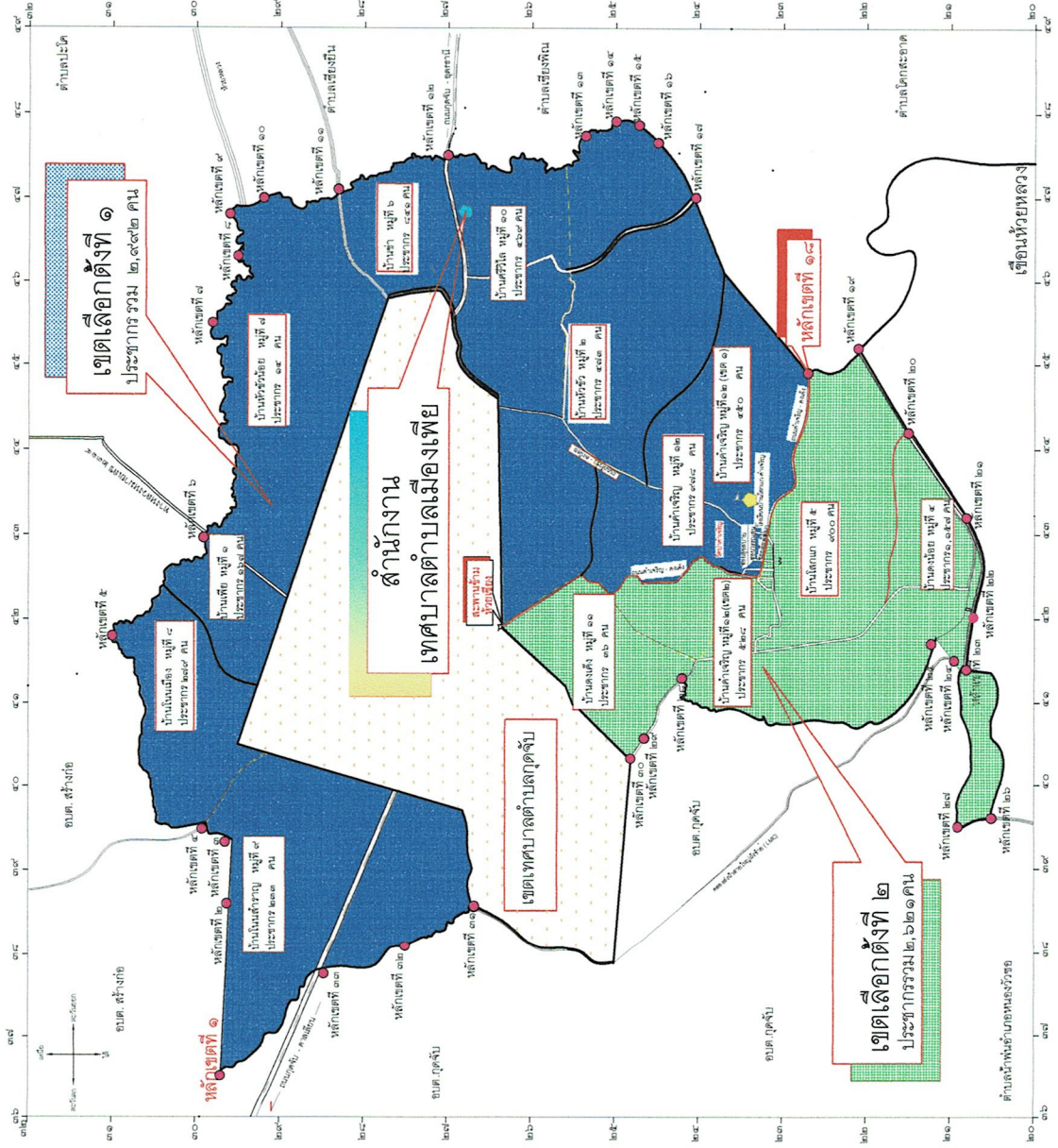
เขตเลือกตั้งที่ ๒

ลำดับที่	หมู่ที่	บ้าน	จำนวนผู้มีสิทธิเลือกตั้งที่ ๒		หมายเหตุ
			บ้าน	รวม	
๑	๔	บ้านดงน้อย	๑,๑๕๗	๑,๑๕๗	
๒	๕	บ้านโสกแก	๙๐๐	๙๐๐	
๓	๑๑	บ้านดงเค็ง	๓๖	๓๖	
๔	๑๒	บ้านคำเจริญ	๖๑๐	๖๑๐	
		รวม		๒,๗๐๓	



แผนที่การแบ่งเขตเลือกตั้ง เทศบาลตำบลเมืองเพีย อำเภออุตุจักษ์ จังหวัดอุดรธานี

แผนที่ ๓



เขตเลือกตั้งที่ ๑

จำนวนผู้มีสิทธิเลือกตั้งที่ ๑				หมายเหตุ
ลำดับที่	หมู่ที่	บ้าน	จำนวนประชากร	
			รวม	
๑	0	เมืองเพีย	๖๖	
๒	๑	บ้านเพีย	๑๖๗	
๓	๒	บ้านหัวขัว	๔๗๓	
๔	๖	บ้านท่า	๘๔๑	
๕	๗	บ้านหัวขัวน้อย	๑๔	
๖	๘	บ้านเนินเมือง	๒๓๙	
๗	๙	บ้านเนินสำราญ	๒๓๓	
๘	๑๐	บ้านศรีวิไล	๔๖๙	
๙	๑๒	บ้านคำเจริญ	๔๕๐	
		รวม	๒,๙๙๒	

เขตเลือกตั้งที่ ๒

จำนวนผู้มีสิทธิเลือกตั้งที่ ๒				หมายเหตุ
ลำดับที่	หมู่ที่	บ้าน	จำนวนประชากร	
			รวม	
๑	๔	บ้านดงน้อย	๑,๑๕๗	
๒	๕	บ้านโศกแก	๙๐๐	
๓	๑๑	บ้านดงเค็ง	๓๖	
๔	๑๒	บ้านคำเจริญ	๕๒๘	
		รวม	๒,๖๒๑	